


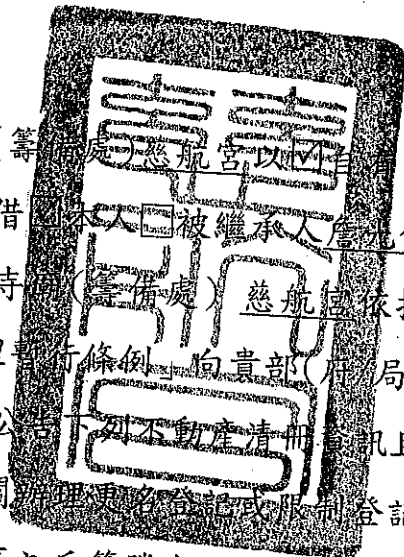
土地清冊

| 序號 | 縣(市) | 鄉(鎮、區) | 地號 (段、小段、 地號) | 面積 (m ²) | 登記名義 | 取得原由 | 取得日期 | 備註 |
|----|------|--------|---------------------|----------------------|------|------|-----------|---------------------|
| 1 | 彰化縣 | 竹塘鄉 | 竹崙段 04880000 | 572.47 | 詹光信 | 購買 | 111.01.20 | 證明文件編號 1：購買之 公契書 |



同意書

下列土地、建築物確係法人/寺廟(籌備處)以自資
 金購買受贈其他：_____，並借由本人/被繼承人詹光信
 名義登記之不動產。本人同意該法人/寺廟(籌備處)慈航宮依據
 「宗教團體以自然人名義登記不動產處理暫行條例」向貴部(府/局)
 申請權利歸屬審認，並同意貴部(府/局)公告下列不動產清冊資訊且
 無爭議等情事後，逕囑託不動產登記機關辦理更名登記
 【，茲檢附載有被繼承人○○○死亡記事之戶籍謄本、全體繼承人
 現戶戶籍謄本及繼承系統表1份[註：同意書為登記名義人之繼承人
 簽署者，請加註此段]】。



| 土地 | 縣(市) | 鄉(鎮、市、區) | 地號(段、小段、地號) | 面積(m ²) | 出名人姓名及其權利範圍 | |
|----|------|----------|-------------|---------------------|-------------|-----|
| | | 彰化縣 | 竹塘鄉 | 竹崙段0488-0000 | 572.47 | 詹光信 |
| | | | | | | |
| | | | | | | |

此致

內政部/彰化縣政府

立同意書人(簽名)：

詹光信



| | | | | | |
|---|-----|-------|-------------|------|------------|
| 1 | 詹光信 | 身分證字號 | | 聯絡電話 | 09 , |
| | | 住址 | 彰化縣竹塘鄉..... | | |
| 2 | | 身分證字號 | | 聯絡電話 | |
| | | 住址 | | | |

中華民國 112 年 10 月 17 日

借名契約書

慈航宮（下稱甲方）、詹鐘切（下稱乙方），茲就甲方所有土地成立借名契約，約定條款如下：

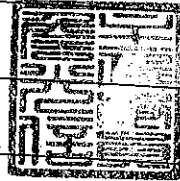
(一)彰化縣竹塘鄉竹崙段488地號、地目田、面積572.47平方公尺地一筆（下稱系爭土地），實際上為甲方所出資購買而為事實上之所有權人，因土地法令上之限制，不能將系爭土地以甲方名義登記，而於民國（下同）94年11月04日，由甲方借用乙方名義登記為系爭土地之名義上所有人，系爭土地之所有權狀，並由甲方保管。

(二)系爭土地自登記為乙方之日起，如有應繳之相關稅捐或其他衍生之相關費用時，均由甲方負擔繳納之責，如乙方有收到上開繳納相關費用之文書時，應即時提供甲方據以繳納。

(三)系爭土地僅係借用乙方名義登記為所有人，乙方不得有將系爭土地為處分、設定負擔等不利於甲方之行為。

(四)本件借名契約，於下列情形下，視為終止：

- (1)雙方隨時合意終止時。
- (2)甲方片面向乙方行使終止權時。
- (3)乙方死亡時。



前項終止時，乙方或其繼承人應無條件將系爭土地返還並同意登記給甲方或其指定之人。

(五)如土地法令上之限制已解除，將系爭土地登記給甲方時，乙方應無條件出具印鑑證明、印鑑章等辦理移轉登記之文書給甲方，辦理移轉所有權登記給甲方，此移轉手續所生之費用全部，均由甲方負擔繳納。



(六)本契約一式三份，雙方各執乙份為憑。

附件：彰化縣竹塘鄉竹崙段488地號土地登記謄本、彰化縣政府寺廟登

切
份

正十

記證影本、乙方身分證影本各乙件。

立契約書人

甲 方：慈航宮

蓋章

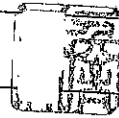


統一編號：

住 址：彰化縣竹塘鄉竹塘村

法定代理人：詹子文

蓋章

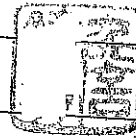


身分證字號：

地 址：台北市

乙 方：詹鐘切

蓋章

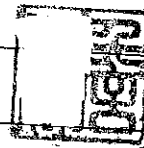


身分證字號：

地 址：台北市

見 證 人：詹伯祥

蓋章




身分證字號：

地 址：台北市

見 證 人：詹子文

蓋章

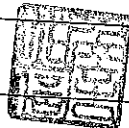


身分證字號：

地 址：

見 證 人：詹伯祥

蓋章



身分證字號：

地 址：新北市

見 證 人：

蓋章

身分證字號：

地 址：

見 證 人：

蓋章

身分證字號：

地 址：

見 證 人：

蓋章

身分證字號：

地 址：

見 證 人：

蓋章

身分證字號：

地 址：

見 證 人：

蓋章

身分證字號：

地 址：

中 華 民 國 104 年 4 月 16 日

借名契約書

慈航宮(下稱甲方)、詹光信(下稱乙方)，茲就甲方所有土地成
借名契約，約定條款如後：

- (一)彰化縣竹塘鄉竹崙段485地號，面積904.80平方公尺
竹崙段488地號，面積572.47平方公尺
竹崙段489地號，面積490.15平方公尺
竹崙段492地號，面積292.62平方公尺

土地計四筆(下稱系爭土地)，實際上為甲方所出資購買而為事實上之
所有權人，因土地法令上之限制，不能將系爭土地以甲方名義登記
而於民國(下同)111年01月20日，由甲方借用乙方名義登記為系爭
土地之名義上所有人，系爭土地之所有權狀，並由甲方保管。

- (二)系爭土地自登記為乙方之日起，如有應繳之相關稅捐或其他衍生之
相關費用均由甲方負擔繳納之責，或因系爭土地造成不利乙方所衍
生不良後果、責任(含法律責任)傷及權益則歸為甲方之責，甲方亦
為當然之承擔人。

- (三)系爭土地僅係借用乙方名義登記為所有人，乙方不得私自將系爭土
地作為處分、設定負擔等不利於甲方之行為。

- (四)本件借名契約，於下列情形下，視為終止：

(1)雙方隨時合意終止時。

(2)甲方片面向乙方行使終止權時。

(3)乙方死亡時。前項終止時，乙方或其繼承人應無條件將系爭土地
返還並同意登記給甲方或其指定之人。

- (五)如土地法令上之限制已解除，可將系爭土地登記給甲方時，乙方應
無條件出具印鑑證明、印鑑章等辦理移轉登記之文書給甲方，辦理
移轉所有權登記給甲方，此移轉手續所生之費用全部，均由甲方負
擔繳納。

- (六)本契約一式三份，雙方各執乙份為憑。

附件：(如後影本各乙件)

(1)竹塘鄉竹崙段485、488、489、492地號土地登記謄本影本。

(2)彰化縣政府寺廟登記證影本。

(3)乙方身分證影本。

立契約書人

甲 方：慈航宮

統一編號：5.....00

住 址：彰化縣竹塘鄉

蓋章

法定代理人：詹光信

身分證字號：.....

地 址：彰化縣竹塘鄉



蓋章


乙 方：詹光信

身分證字號：.....

地 址：彰化縣竹塘鄉



蓋章



| | | |
|------------|------------|------------|
| 妻 | 子 | 子 |
| 陳秀蓮 陳秀蓮 | 詹宏偉 詹宏偉 | 詹永宏 詹永宏 |

見 證 人：

| | | | |
|----------------|----------------|----------------|-----------------|
| 常務監察蔡瑞仁 | 監察委員詹伯信 | 監察委員莊明揚 | |
| 蔡瑞仁 | | 莊明揚 | |
| 詹明帝 副主委 詹明帝 | 蔡志明 副主委 蔡志明 | 園政麟 副主委 園政麟 | 詹子文 榮譽主委 詹子文 |
| 鐘正棟 | 蔡永稽 | 詹伯祥 | 詹德霜 |
| 詹達雄 | 張秋德 | 陳漳斌 | 劉清岸 |
| 黃豐元 | 涂連慶 | | |

見證人：詹宏偉 身分證字號：.....

地址：竹塘鄉溪墘村

見證人：陳秀蓮 身分證字號：.....

地址：竹塘鄉溪墘村

中華民國 111 年 7 月 17 日

111年3月26日

彰化縣竹塘鄉

慈航宮 111 年第一次信徒大會

會議紀錄

(第八屆)

竹塘慈航宮 111 年第 1 次信徒大會會議紀錄

一、開會時間：111 年 3 月 26 日上午 10 時 30 分

二、開會地點：慈航宮活動中心

三、報告出席人數：本宮信徒總數 154 名，實到：118 名（含委託出席：37 名），
缺席：36 名（含死亡：5 名）。已達開會法定人數。

四、列席單位：本宮法律顧問林世祿律師

五、主席：主任委員詹光信

記錄：詹景瑤

六、主席致詞：略

七、列席人員致詞：略

八、報告事項：略

九、討論事項：

第 1 號議案

案由：慈航宮第八屆管理委員會第三次會議

說明：依據本宮組織章程第 11 條及相關規定辦理「請追認」(附件一)

辦法：提請大會審議通過後，報請主管機關備查。

議決：照案通過。

第 2 號議案

提案人：委員

案由：本宮 110 年度收支表，提請審議。(現場以投影片說明) (附件五)

說明：依據本宮組織章程第 31 條規定辦理「110 年度收支表」。

辦法：提請大會審議通過後，報請主管機關備查。

議決：照案通過。

第 3 號議案

提案人：委員會

案由：本宮 111 年度預算表，提請審議。(附件二)

說明：依據本宮組織章程第 31 條規定辦理「慈航宮 111 年度預算表」。

辦法：提請大會審議通過後，報請主管機關備查。

議決：照案通過。

第 4 號議案

提案人：委員會

案由：本宮 111 年度信徒除名乙案，提請審議

說明：依據本宮組織章程第 7 條規定辦理。信徒：(06)詹川德、(07)詹燈烈、(29)陳壽昌、(30)黃棟遠、(437)潘志榮等 5 名，經查訪結果業已死亡屬實，提報信徒大會除名，以符實際。

辦法：提請大會審議通過後依規定向主管機關辦理寺廟變動登記。

議決：照案通過。

第5號議案

提案人：委員會

案由：本宮不動產，竹崙段 0485、0488、0489、0492 等 4 筆土地登記乙案，提請追認。(附件三)

說明：上開4筆土地屬特定農業區用地，原登記於前主委詹子文及其夫人詹鐘切名下；民國111年1月20日轉登記於現任主任委員詹光信名下。

議決：照案通過。

第6號議案

提案人：委員會

案由：本宮111年度工作計畫表，提請審議。(附件四)

說明：依據本宮組織章程之規定，並促進本宮業務之推行，擬訂「111年度工作計畫表」。

辦法：提請大會審議通過後，報請主管機關備查後執行之。

議決：照案通過。

十、臨時動議：

第1號議案

提案人：蔡東源

附議人：蔡東敏

案由：詹光信主委在新年發放之新春紅包，印有「慈航宮管理委員會主任委員詹光信敬賀」等字樣，恐遭信徒誤解為是主任委員個人出資製作，具維護慈航宮聲譽提請改正。

說明：主席裁示若明年續做新春福袋。採甲案「慈航宮管理委員會主任委員詹光信敬賀」及乙案「慈航宮管理委員會敬賀」，兩案提請表決。

決議：超過半數親自出席信徒等 62 名，同意甲案「慈航宮管理委員會主任委員詹光信敬賀」，製作新春福袋。

十一、散會：111年3月26日上午11時35分。

主席：詹光信



(簽名或蓋章)

紀錄：詹景瑤



(簽名或蓋章)

紀錄連署人：林素雲



蔡芳旗



112年慈航宮第一次信徒大會

財產清冊

(財產異動報告表)

112年5月21日

- 附件說明:
1. 監察委員會稽查111年會計帳冊存款表
 2. 竹寮段480地號土地登記謄本(1正本3影本)
 3. 依111年4月8日府民宗字第1110128858號函(說明三)辦理會議紀錄第5案不動產登記檢附如下文件:「借名契約書」

謄本

112. 7. 28

1120286310

年 月 日府民宗字第

號函附件

112年財產清冊/縣府備查

財產清冊

慈航宮 寺廟財產清冊

造報日期：112年5月21日

一、寺廟所有財產

| 編號 | 種類 (土地或建築物) | 坐落地號 (或建築物建築) | 面積 (平方公尺) | 權利 範圍 | 權利 價值 | 所有權 人 | 登記 字號 | 備註 |
|----|----------------|------------------|--------------|----------|-----------|----------|----------|-----------------|
| 1 | 土地 | 竹崙487 | 430.66 | 全 | 603,149 | 081二號字 | 第0076號 | 本廟坐落基地 |
| 2 | 土地 | 竹崙487-1 | 545.14 | 全 | 708,682 | | | |
| 3 | 土地 | 竹崙479 | 107.46 | 全 | 170,936 | 083二號字 | 第00541號 | 本廟坐落基地 |
| 4 | 土地 | 竹崙478 | 68.53 | 全 | 109,648 | 084三號字 | 第00855號 | 本廟坐落基地 |
| 5 | 土地 | 竹塘2189 | 519.00 | 全 | 686,637 | 092二號字 | 第00836號 | |
| 6 | 土地 | 竹塘2189-5 | 1193.00 | 全 | 530,900 | 092二號字 | 第00837號 | |
| 7 | 土地 | 竹塘2189-6 | 38.00 | 全 | 191,400 | 092二號字 | 第00838號 | |
| 8 | 土地 | 竹塘2190 | 315.00 | 全 | 109,500 | 092二號字 | 第00839號 | |
| 9 | 土地 | 竹塘2190-1 | 1188.00 | 全 | 510,400 | 092二號字 | 第00840號 | |
| 10 | 土地 | 竹塘2190-2 | 25.00 | 全 | 32,500 | 092二號字 | 第008841號 | |
| 11 | 土地 | 竹塘2191 | 2830.00 | 全 | 3,062,800 | 083二號字 | 第001099號 | |
| 12 | 土地 | 竹塘2192 | 2291.00 | 全 | 2,978,300 | 094二號字 | 第001050號 | |
| 13 | 土地 | 竹塘2195 | 1049.00 | 全 | 1,363,700 | 094二號字 | 第002436號 | |
| 14 | 土地 | 竹崙486 | 552.42 | 全 | 8,146 | 102二號字 | 第007721號 | 本廟坐落基地 |
| 15 | 土地 | 竹崙486-1 | 457.51 | 全 | 763 | 102二號字 | 第007722號 | |
| 16 | 土地 | 竹崙段0480 | 161.48 | 全 | | 111二號字 | 第010370號 | 新增 (112年注大啟) |

| 編號 | 財產類別 (基金、定期存款) | 數量 | 金額 (單位:新臺幣) | 證明文件 | 備註 |
|----|----------------|----|-------------|-----------------|------|
| 1 | 台中商業銀行(定期存款) | 17 | 75,000,000 | 委員會稽查帳冊存款表(如附件) | |
| 2 | 台中商業銀行(活期存款) | 2 | 13,324,176 | 同上 | |
| 3 | 竹塘鄉農會(定期存款) | 2 | 10,000,000 | 同上 | |
| 4 | 竹塘鄉農會(活存利、支存利) | 2 | 2,688,110 | 同上 | |
| 5 | 竹塘郵局 | 2 | 2,848,265 | 同上 | |
| 6 | 臺灣企銀 | 2 | 972,165 | 同上 | |
| 7 | 郵局劃撥22575255 | 2 | 49,689 | 同上 | |
| 8 | 台中銀行外匯存款 | 2 | USD\$15,135 | 同上 | 美元另計 |

財產總額：114,693,806元 (美金15.35元) ※金牌188面 (不詳)

二、寺廟使用財產 (不計入財產)

| 編號 | 種類 (土地或建築物) | 坐落地號 (或建築物建築) | 面積 | 權利 範圍 | 價值 (單位:新臺幣) | 所有權 人 | 登記 名義人 | 取得使用 權利原因 | 備註 |
|----|----------------|------------------|---------|----------|----------------|----------------|-----------|--------------|--------|
| 1 | 土地 | 竹崙0485 | 907.36 | 全 | | 081二號字 | 詹光信 | 特種農地 借名登記 | 廟產 |
| 2 | 土地 | 竹崙0488 | 552 | 全 | | 081二號字 | 詹光信 | 特種農地 借名登記 | 廟產 |
| 3 | 土地 | 竹崙0489 | 490.15 | 全 | | 081二號字 | 詹光信 | 特種農地 借名登記 | 廟產 |
| 4 | 土地 | 竹崙0492 | 292.62 | 全 | | 111二號字第000676號 | 詹光信 | 特種農地 借名登記 | 廟產 |
| 5 | 土地 | 竹崙0477 | 1510.87 | 全 | 2,195,294 | | 詹鐘切 | 私人 | 無償使用廟產 |
| 6 | 土地 | 竹崙0482 | 384.00 | 1/3 | 166,400 | | 蔡東晃 | 私人 | 無償使用廟產 |
| 7 | 土地 | 竹崙0482 | 384.00 | 1/3 | 166,400 | | 蔡東源 | 私人 | 無償使用廟產 |
| 8 | 土地 | 竹崙0482 | 384.00 | 1/3 | 166,400 | | 蔡東敏 | 私人 | 無償使用廟產 |
| 9 | 土地 | 竹崙0490 | 237.03 | 全 | 377,114 | | 詹連元 | 私人 | 無償使用廟產 |
| 10 | 建物 | N25020770000 | 5397.10 | 全 | 15,465,000 | | | | 本期建築物 |

(加蓋寺廟圖記)

備註：一、「不動產」指登記為寺廟所有之不動產；「使用財產」指非以寺廟名義登記惟由寺廟本廟使用之不動產。
二、本廟坐落基地或本廟建築物，請於寺廟所有不動產或寺廟使用財產備註欄位分別註明：「本廟坐落基地」、「本廟建築物」。

1 **公 證 書 正 本** 案號：一一三年度彰院民公俊字 1175 號

2 請求人姓名或名稱、性別、出生年月日、身分證字號、住居所或事務所

3 約定人：慈航宮 竹塘村

4 代表人副主任委員：圍政麟 男 生

5 彰化縣竹塘鄉

6 借名登記人：詹光信 男 生

7 彰化縣竹塘鄉

8 見證人：詹宏偉 男 生

9 彰化縣竹塘鄉

10 見證人：蔡瑞仁 男 生

11 彰化縣竹塘鄉

12 請求公證之法律行為或私權事實

13 聲明書公證

14 公證人實際體驗情形

15 一、公證人詢問請求人等後附文件之真意及請求人等
16 對公證內容之陳述：到場人提出後附文件表示該
17 內容與請求人等之意思一致，並依宗教團體以自
18 然人名義登記不動產處理暫行條例之規定請求公
19 證人就該文件內容予以公證。

20 二、關於聲明書所載及其後附之「佐證資料」，公證人告

21 知請求人等：因該「佐證資料」會議記錄、借名契約
22 書…等內容，公證人未參與實際體驗，故本件僅就全
23 體聲明人就聲明書所載之內容確認公證，關於該佐證
24 資料之真實性由受文機關依法審認，請求人等表示瞭
25 解並同意。請求人等向公證人表示，全體請求人為將
26 不動產取得之過程完整記錄呈現，故將相關資料引為
27 聲明書附件，並堅持請求公證人就此予以公證。

28 三、慈航宮之主任委員為詹光信，慈航宮以管理委員會會
29 議推派副主任委員圍政麟為代表人。

30 四、公證人向到場人表示其所提出與本件相關證明文件，
31 其內容應為正確且為最新現仍有效，如有不實應負一
32 切相關法律責任。

33 五、公證人核對與後附文件有關之證件，及到場人之身分
34 證明等，均屬相符。將文件附綴於公證書之後，由在
35 場人在公證書簽名或蓋章，承認其行為。

36 公證之本旨及依據法條

37 請求人等請求公證之內容經核與相關法令之規定並無
38 不符。爰依公證法第貳條第壹項之規定，予以公證。


39 本公證書於中華民國一一三年五月二十三日在

40 臺灣彰化地方法院所屬民間公證人彰化聯合事務所作成

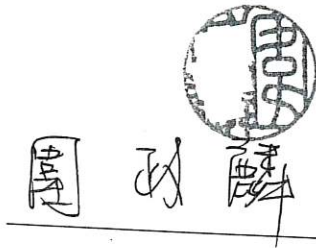
41 上證書經向下列在場人朗讀或使其閱覽，承認與本人之
42 真意相符無誤簽名或蓋章於後

43 請求人

44 約定人：慈航宮



45 代表人副主任委員：圍政麟



46 借名登記人：詹光信

詹光信



47 見證人：詹宏偉

詹宏偉



48 見證人：蔡瑞仁

蔡瑞仁



49 臺灣彰化地方法院所屬民間公證人

公證人

郭俊麟





50

51 本件於中華民國一一三年五月二十三日在臺灣彰化地方法院所屬民間公證人彰化聯合事務所作成，
52 公證書原本及卷宗資料依法留存於公證人事務所，正本五份。繕本二份交付與 圍政麟、詹光信 收執，
53 影本(或繕本)壹份送所屬法院備查。

54

臺灣彰化地方法院所屬民間公證人

郭俊麟



聲 明 書

竹塘鄉竹崙段 0488-0000 地號，土地面積 572.47 平方公尺，地目為農業用地，為竹塘鄉慈航宮所有。因於早年取得所有權，由於土地法令上限制，無法登記於慈航宮名下，需要借用自然人登記權狀。

原地號竹塘段 2064-0001，民國 94 年間，土地重測，借名登記為詹鐘切（附借名登記書一份，以資佐證）。民國 94 年地籍重測編定為竹崙段 0488-0000 地號，地目為特農區。

110 年 2 月 6 日慈航宮管理委員會第七、八屆主任委員交接，因為農地經竹塘鄉公所農業課人員會勘始得過戶於慈航宮第八屆管理委員會主任委員詹光信（自然人）名下，後於 111 年 1 月 20 日改登記。

113 年 1 月 7 日慈航宮第八屆管理委員會第七次會議第八案，全體委員會決議通過簽署借名登記契約書（佐證資料）；約定本筆土地為慈航宮之財產（待法規限制解除之轉移給慈航宮），並於 113 年 1 月 21 日信徒大會（佐證資料）通過追認為慈航宮財產。

約定人：慈航宮

副主任委員：園政麟（慈航宮代表人）

地址：彰化縣竹塘鄉

借名登記人：詹光信（主任委員）


地址：彰化縣竹塘鄉

見 證 人：詹宏偉（詹光信長子）



地址：彰化縣竹塘鄉

見 證 人：蔡瑞仁（常務監察）

地址：彰化縣竹塘鄉



中華民國 113 年 5 月 23 日



彰化縣寺廟登記證

彰縣寺登補字第竹 001 號

茲據慈航宮申請寺廟登記，經查除備註欄所列應補正事項未合規定應行補正外，核與辦理寺廟登記須知之規定尚無不合，准予登記，特給此證。

| | | |
|---------|---|--|
| 寺廟名稱 | 慈航宮 | |
| 所在地 | 彰化縣竹塘鄉竹 | |
| 主祀神佛 | 觀世音菩薩 | |
| 宗教別 | 道教 | |
| 負責人姓名 | 詹光信 | |
| 負責人產生方式 | 依組織章程選任 | |
| 備註 | <p>一、應補正事項：</p> <p>(一)用地未符合都市計畫土地使用分區或非都市土地編定使用之規定。</p> <p>(二)未取得建築執照、使用執照。</p> <p>(三)未取得土地使用同意書。</p> <p>二、本證於前開所列事項未補正前，不阻卻各該有關法令之約束及執行。</p> <p>三、本次申請變動事項為負責人詹子文變動登記為詹光信，依其任期本證有效期限至 113 年 12 月 11 日止。</p> <p>四、扣繳單位統一編號：77787766</p> | |

縣長 王惠美
 中華民國 109 年 12 月 25 日

109.12.25

1090473025

年 月 日府民宗字第

號函附件

土地登記第一類謄本（所有權個人全部）

竹塘鄉竹崙段 0488-0000地號

頁次：1

列印時間：民國113年05月21日09時56分

二林地政事務所 主任 劉志宏

本案係依照分層負責規定授權承辦人員核發
列印人員：竹塘工作站

二林電謄字第031160號

資料管轄機關：彰化縣二林地政事務所 謄本核發機關：彰化縣二林地政事務所

土地標示部

登記日期：民國094年11月03日

登記原因：地籍圖重測

面積：*****572.47平方公尺

使用地類別：農牧用地

使用分區：特定農業區

民國113年01月 公告土地現值：****1,200元/平方公尺

地上建物建號：(空白)

其他登記事項：重測前：竹塘段2064-0001地號

土地所有權部

(0001) 登記次序：0002

登記原因：買賣

登記日期：民國111年01月20日

原因發生日期：民國111年01月07日

所有權人：詹光信

出生日期：民國

統一編號：

住址：彰化縣竹塘鄉溪墘村

權利範圍：全部 *****1分之1*****

權狀字號：111二資字第000674號

當期申報地價：113年01月*****272.0元/平方公尺

前次移轉現值或原規定地價：

089年01月 *****1,700.0元/平方公尺

歷次取得權利範圍：全部 *****1分之1*****

其他登記事項：(空白)

本謄本僅係 所有權個人全部 節本(詳細權利狀態請參閱全部謄本
本謄本列印完畢)

- ※注意：一、本謄本之處理及利用，申請人應注意依個人資料保護法第5條、第19條、第20條及第29條規定辦理。
- 二、前次移轉現值資料，於課徵土地增值稅時，仍應以稅捐稽徵機關核算者為依據。

借名契約書

慈航宮（下稱甲方）、詹鐘切（下稱乙方），茲就甲方所有土地成立借名契約，約定條款如后：

(一)彰化縣竹塘鄉竹崙段488地號、地目田、面積572.47平方公尺地一筆（下稱系爭土地），實際上為甲方所出資購買而為事實上之所有權人，因土地法令上之限制，不能將系爭土地以甲方名義登記，而於民國（下同）94年11月04日，由甲方借用乙方名義登記為系爭土地之名義上所有人，系爭土地之所有權狀，並由甲方保管。

切
二份

(二)系爭土地自登記為乙方之日起，如有應繳之相關稅捐或其他衍生之相關費用時，均由甲方負擔繳納之責，如乙方有收到上開繳納相關費用之文書時，應即時提供甲方據以繳納。


(三)系爭土地僅係借用乙方名義登記為所有人，乙方不得有將系爭土地為處分、設定負擔等不利於甲方之行爲。

(四)本件借名契約，於下列情形下，視為終止：

(1)雙方隨時合意終止時。

(2)甲方片面向乙方行使終止權時。

(3)乙方死亡時。



前項終止時，乙方或其繼承人應將系爭土地返還並同意登記給甲方或其指定之人。



(五)如土地法令上之限制已解除，將系爭土地登記於甲方時，乙方應無條件出具印鑑證明、印鑑章等辦理移轉登記之文書給甲方，辦理移轉所有權登記給甲方，此移轉手續所生之費用全部，均由甲方負擔繳納。

(六)本契約一式三份，雙方各執乙份為憑。

附件：彰化縣竹塘鄉竹崙段488地號土地登記謄本、彰化縣政府寺廟登

記證影本、乙方身分證影本各乙件。

立契約書人

甲 方：慈航宮

蓋章

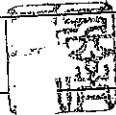


統一編號：

住 址：彰化縣竹塘鄉

法定代理人：詹子文

蓋章

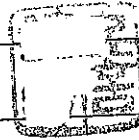


身分證字號：A11 25

地 址：台北市

乙 方：詹鐘切

蓋章



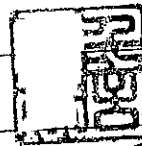
身分證字號：

地 址：台北市

見 證 人：詹伯祥 蓋章

身分證字號：

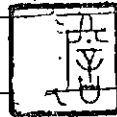
地 址：台北市



見 證 人：詹子文 蓋章

身分證字號：

地 址：



見 證 人：詹伯祥 蓋章

身分證字號：

地 址：新北市



見證人：

蓋章

身分證字號：

地址：

見證人：

蓋章

身分證字號：

地址：

見證人：

蓋章

身分證字號：

地址：

見證人：

蓋章

身分證字號：

地址：


見證人：

蓋章

身分證字號：

地址：

中華民國 104 年 4 月 16 日



借名契約書

慈航宮(下稱甲方)、詹光信(下稱乙方)，茲就甲方所有土地成立借名契約，約定條款如後：

- (一)彰化縣竹塘鄉竹崙段 485 地號，面積 904.80 平方公尺
竹崙段 488 地號，面積 572.47 平方公尺
竹崙段 489 地號，面積 490.15 平方公尺
竹崙段 492 地號，面積 292.62 平方公尺

土地計四筆(下稱系爭土地)，實際上為甲方所出資購買而為事實上之所有權人，因土地法令上之限制，不能將系爭土地以甲方名義登記而於民國(下同)111年01月20日，由甲方借用乙方名義登記為系爭土地之名義上所有人，系爭土地之所有權狀，並由甲方保管。

- (二)系爭土地自登記為乙方之日起，如有應繳之相關稅捐或其他衍生之相關費用均由甲方負擔繳納之責，或因系爭土地造成不利乙方所衍生不良後果、責任(含法律責任)傷及權益則歸為甲方之責，甲方亦為當然之承擔人。

- (三)系爭土地僅係借用乙方名義登記為所有人，乙方不得私自將系爭土地作為處分、設定負擔等不利於甲方之行為。

- (四)本件借名契約，於下列情形下，視為終止：

(1)雙方隨時合意終止時。

(2)甲方片面向乙方行使終止權時。

(3)乙方死亡時。前項終止時，乙方或其繼承人應無條件將系爭土地返還並同意登記給甲方或其指定之人。

- (五)如土地法令上之限制已解除，可將系爭土地登記給甲方時，乙方應無條件出具印鑑證明、印鑑章等辦理移轉登記之文書給甲方，辦理移轉所有權登記給甲方，此移轉手續所生之費用全部，均由甲方負擔繳納。

- (六)本契約一式三份，雙方各執乙份為憑。

附件：(如後影本各乙件)

(1)竹塘鄉竹崙段485、488、489、492地號土地登記謄本影本。

(2)彰化縣政府寺廟登記證影本。

(3)乙方身分證影本。

立契約書人

甲 方：慈航宮

蓋章

統一編號：.....

住 址：彰化縣竹塘鄉竹塘村光明路 249 之 1 號

法定代理人：詹光信



蓋章

身分證字號：.....

地 址：彰化縣竹塘鄉溪墘村河陽路 170 號

乙 方：詹光信



蓋章

身分證字號：.....

地 址：彰化縣竹塘鄉溪墘村河陽路 170 號

| | | |
|------------|------------|------------|
| 妻 | 子 | 子 |
| 陳秀蓮 陳秀蓮 | 詹宏偉 詹宏偉 | 詹永宏 詹永宏 |

見 證 人：

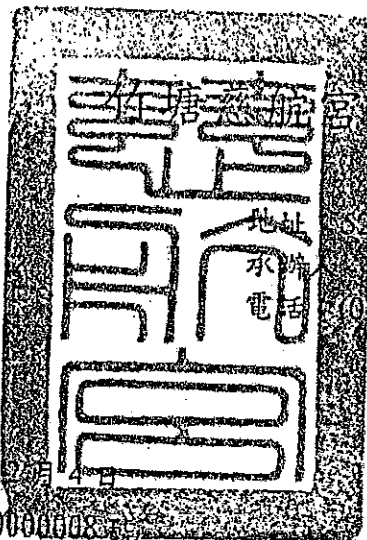
| | | |
|---------|---------|---------|
| 常務監察蔡瑞仁 | 監察委員詹伯信 | 監察委員莊明揚 |
| 蔡瑞仁 | | 莊明揚 |

| | | | |
|----------------|----------------|----------------|-----------------|
| 詹明帝 副主委 詹明帝 | 蔡志明 副主委 蔡志明 | 園政麟 副主委 園政麟 | 詹子文 榮譽主委 詹子文 |
| 鐘正棟 鐘正棟 | 蔡永稽 蔡永稽 | 詹伯祥 詹伯祥 | 詹德霜 詹德霜 |
| 詹達雄 詹達雄 | 張秋德 張秋德 | 陳漳斌 陳漳斌 | 劉清岸 劉清岸 |
| 黃豐元 黃豐元 | 涂連慶 涂連慶 | | |

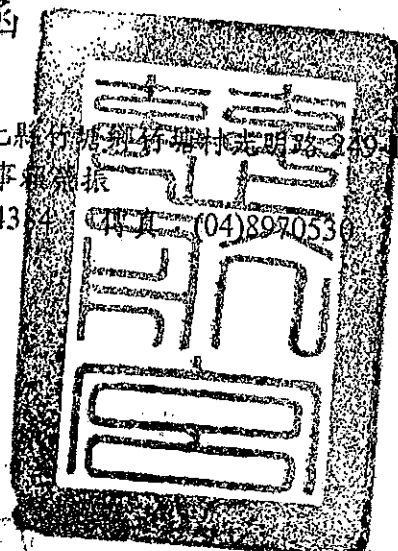
見證人：詹宏偉 身分證字號：..... 地 址：竹塘鄉溪墘村

見證人：陳秀蓮 身分證字號：..... 地 址：竹塘鄉溪墘村

中華民國 111 年 7 月 17 日



函



號

S25 彰化縣竹塘鄉光明路249號
總幹事 蔡振
電話 (04)89743
(04)8970530

受文者：竹塘鄉公所
發文日期：中華民國 113 年 2 月 4 日
發文字號：彰竹慈字第 113000008 號
速 別：
密等及解密條件或保密期限：
附件：如說明

主 旨：檢送慈航宮113年度第1次信徒大會相關文件，請貴所惠予初審並轉報彰化縣政府審核，請查照。

說 明：檢附文件如下。

1. 信徒大會會議記錄(1式2份)。
2. 信徒大會簽到簿(1式2份)。
3. 信徒異動報告表(1式2份)。
4. 異動後信徒名冊(1式4份)。
5. 財產清冊(1式4份)。

正本：竹塘鄉公所
副本：

信光磨員

第4號議案

提案人：委員會

案由：本宮113年度工作計畫表，提請審議。(附件3)
說明：依據本宮組織章程之規定，並促進本宮業務之推行，擬訂「113年度工作計畫表」。

辦法：提請大會審議通過後，依照工作計畫執行。

議決：照案通過

第5號議案

提案人：委員會

案由：本宮於102年向蔡志雄先生購入之土地，請追認，請審議。

說明：(1)102年向蔡志雄先生購入如下二筆
竹崙段485地號，面積904.80平方公尺 (73.702坪)
竹崙段486地號，面積1009.93平方公尺 (85.508坪)
◎合計1914.73m²(579.205坪)，成交價：...元/坪
總金額20,272,175元，稅金278,357元

(2)本案於105年信徒大會僅列為工作報告，未列入提案討論決議，故於本次會補提案追認。

(3)依本宮組織章程第十條第二點

※第十條：本宮設信徒大會，由報經主管機關備查之信徒組成，為本宮最高權力機構，其職權如下：

- 一、制定及修正本章程。
- 二、議決本宮不動產之處分。
- 三、議決信徒之加入及除名。
- 四、選舉及罷免管理委員、監察委員。
- 五、其他本章程或法令規定之事項。

(4)上述2筆土地於彰化縣103年度本宮辦理「換證寺廟登記申請書」檢送附件「財產清冊」業經縣府備查；其中竹崙段486地號已列入本宮財產，另筆竹崙段485地號因屬特定農業區農牧用地，原借名登記於委員陳漳斌名下，現在借名登記於現任主任委員詹光信名下，屬於本宮廟產但未列入財產總額。

辦法：提請大會審議通過後，竹崙段485地號依據民國111年06月08日內政部公告「宗教團體以自然人名義登記不動產處理暫行條例」相關規定辦理。參閱【第8號議案】說明。

議決：出席人數111人，93票同意通過。(關係人蔡志雄不參與表決)

第6號議案

提案人：委員會

案由：本宮於105年向詹連元先生購入之土地案提請追認，請審議。

說明：(1)105年向詹連元先生購入如下五筆土地

竹崙段489地號，面積490.15平方公尺。

竹崙段490地號，面積237.03平方公尺。

竹崙段490-1地號，面積1036.13平方公尺。

竹崙段491地號，面積1117.09平方公尺。

竹崙段492地號，面積292.62平方公尺。

◎合計3173.02 m²(959.83坪)，總金額25,000,000

183元。

(2)本案於105年信徒大會僅列為工作報告

決議，故於本次會補提案追認。

(3)依本宮組織章程第十條第二點規定辦理。

※第十條：本宮設信徒大會，由報經主管機關備查之信徒組成，為本宮最高權力機構，其職權如下：

一、制定及修正本章程。

二、議決本宮不動產之處分。

三、議決信徒之加入及除名。

四、選舉及罷免管理委員、監察委員。

五、其他本章程或法令規定之事。

辦法：1. 竹崙段489、492地號2筆土地因

依照民國111年06月08日內政

部公告「宗教團體以自然人

名義登記不動產處理暫行條例」辦

議決：出席人數111人，95票同意通過。(

第7號議案

案由：本宮於105年向詹子文先生(詹寶濂)購入之土地提請追認，請審議。

說明：(1)105年購買詹子文先生名下竹崙段477地號，面積1515.87平方公尺，權利面積572.00平方公尺部份之土地。

◎合計173坪(6萬元/坪)，總金額10,380,000元，稅金1,573,933元。

(2)本案於105年信徒大會僅列為工作報告，未列入提案討論決議，故於本次會補提案追認。

(3)依本宮組織章程第十條第二點規定辦理。

※第十條：本宮設信徒大會，由報經主管機關備查之信徒組成，為本宮最高權力機構，其職權如下：

- 一、制定及修正本章程。
- 二、議決本宮不動產之處分。
- 三、議決信徒之加入及除名。
- 四、選舉及罷免管理委員、監察委員。
- 五、其他本章程或法令規定之事項。

辦法：提請大會審議通過後，辦理資產異動報表報請主管機關備查。

議決：出席人數 111 人，89 票同意通過。
(關係人詹子文不參與表決)

第 8 號議案

提案人：委員會

案由：本宮所屬不動產，特定農業區農牧用地 0485-0000、0488-0000、0489-0000、0492-0000 等四筆土地，借名登記於現任主任委員詹子文名下，請審議。

說明：(1)本四筆土地，地目因屬特定農業區農牧用地關係，業已完成買賣程序，並經信徒大會議決通過，因無法登記為本宮署名廟產，需借名登記於自然人名下。

(2)為確保上述四筆借名登記土地之所有權歸屬本宮，本宮已依照民國 111 年 06 月 08 日內政部公告「宗教不動產處理暫行條例」相關規定，呈報主管機關辦理宗教團體以自然人名義登記不動產歸屬審認申請」相關作業。

辦法：提請大會審議通過後，依相關規定造報呈請主管機關備查。

議決：出席人數 111 人，92 票同意通過。

第 9 號議案

提案人：委員會

案由：購入本宮廟體座落基地，地主詹鐘切所有竹崙段 0477 號土地一筆，提請審議。

說明：(1)依據本宮管理委員會，112 年 10 月 22 日上午 9 點商討「慈航宮購廟地事宜座談會議」紀錄辦理。

(2)本案亦依據詹鐘切地主出售意向書執行，會後雙方簽立土地買賣約定書。

(3)本竹崙段 0477-0000 地號，面積 1510.87 平方公尺，權利範圍 151087 分之 93887 (約 284 坪)，其購地款每坪新台幣 6 萬元。

(4) 本案係參照本宮105年6月11日購買詹子文先生名下(詹寶濂)竹崙段0477號土地買賣合約書，每坪6萬元為購買依據；地主亦表示土地出售最低6萬元/坪以上，才願意出售。經出席委員一致同意，以6萬元/坪(在各出席委員見證下)由主任委員詹光信代表，以擲筊方式(一聖筊為準)，向菩薩請示是否同意以此價格購買竹崙段0477號土地？結果擲出聖筊，即以每坪六萬元成交。總共金額約18,000,000元。(含相關規費、稅金，以實際價金為準)

(5) 已交付500萬元訂金，並簽立「土地買賣約定書」。

(6) 訂金支票於112年10月23日中午送達詹鐘切台北住家，且由其本人親自簽收；112年10月26日代收轉帳領取。

辦法：提請大會審議通過後，待完成買賣程序，辦理資產異動報表，報請主管機關備查。

議決：出席人數111人，88票同意通過。(關係人詹鐘切不參與表決)

十、臨時動議：

十一、散會：113年1月11日上午11時32分

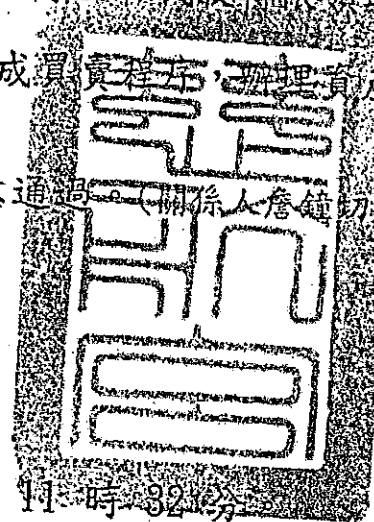
主席：詹光信



紀錄：詹景瑤

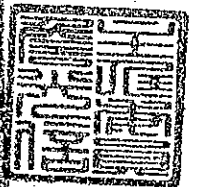
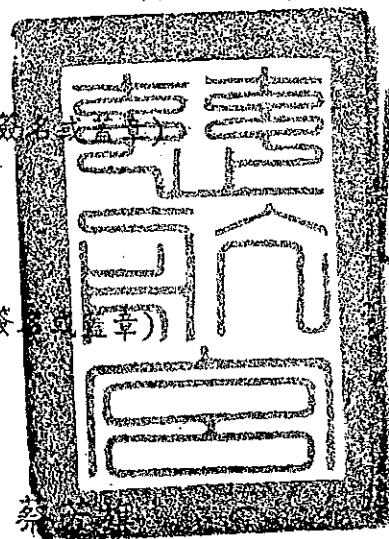


紀錄連署人：林素雲



(簽名)

(簽名)

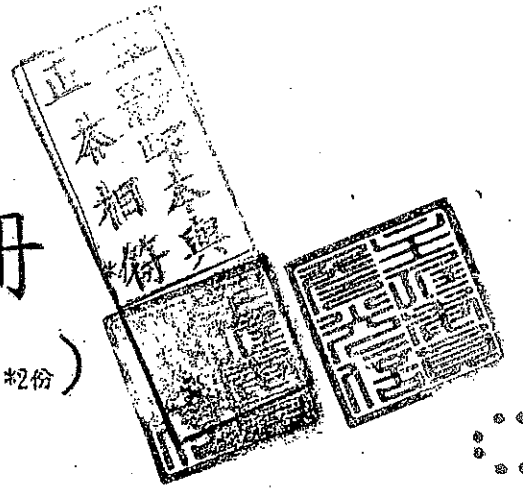


113年慈航宮第一次信徒大會

財產清冊

(財產異動報告表 *2份)

113年 月 21日



附件說明: 1. 監察委員會稽查112年會計帳冊存款表*4

2. 寺廟財產竹崙段0477、0490、0491地號
土地登記謄本(正本3影本)

3. 寺廟使用財產(不計入財產總額)
0489、0492地號, 土地登記謄本

※竹崙段0485、0488、0489、0492地號
農牧用地, 依照民國111年06月08日內
名義登記不動產處理暫行條例」相關
團體以自然人名義登記不動產歸屬審




正本

112年12月會計帳冊存款

| 序 | 類別 | 帳號 | 存單號碼 | 金額 | 備註 |
|--|------------|-------------------------|---------|-------------|----|
| 1 | | 064-32-0808969 | *248491 | 5,000.000 | |
| 2 | | 064-32-0815367 | *248490 | 5,000.000 | |
| 3 | | 064-32-0845078 | *248495 | 5,000.000 | |
| 4 | | 064-32-0864869 | *248494 | 5,000.000 | |
| 5 | 台中銀行 | 064-32-0846013 | *248496 | 5,000.000 | |
| 6 | 二林分行 | 064-32-0795051 | *248489 | 5,000.000 | |
| 7 | 定存 064-20- | 064-32-0805518 | *248488 | 5,000.000 | |
| 8 | 1230198 | 064-32-0862354 | *248493 | 5,000.000 | |
| 9 | | 064-32-0862361 | *248492 | 5,000.000 | |
| 10 | | 064-32-0806953 | *248487 | 5,000.000 | |
| 11 | | 064-32-0851872 | *248497 | 5,000.000 | |
| 12 | | 064-32-0851880 | *248486 | 5,000.000 | |
| 13 | 台中銀行 | 064-32-0809866 | *248499 | 5,000.000 | |
| 14 | 二林分行 | 064-32-0816187 | *248500 | 5,000.000 | |
| 15 | 定存 064-20- | 064-32-0816194 | *255101 | 5,000.000 | |
| 16 | 1041944 | 064-32-0862347 | *248498 | 3,000.000 | |
| 17 | | 064-32-0805602 | *255102 | 5,000.000 | |
| 台中銀行二林分行定存金額 合計 | | | | 75,000.000 | |
| 1 | 竹塘鄉農會 | 6140261-21-08147-2-0003 | *62389 | 5,000.000 | |
| 2 | | 6140261-21-08147-2-0004 | *62390 | 5,000.000 | |
| 竹塘鄉農會定存 合計 | | | | 10,000.000 | |
| 台中銀行二林分行.竹塘鄉農會 定存金額合計 | | | | 85,000.000 | |
| 活期性存款 | | | | | |
| 1 | 台中銀行 | 064-20-1041944 | | 9,982.102 | |
| 2 | 二林分行 | 064-20-1230198 | | 4,587.257 | |
| 3 | 竹塘鄉農會 | 614-0261-21-08147-8-0 | | 14,019.098 | |
| 4 | 竹塘鄉農會 | 支票存款 614026110814750 | | 13,300 | |
| 5 | 竹塘郵局 | 700 0081419-0131095 | | 3,929.545 | |
| 6 | 臺灣企銀 | 綜合存款 561-12-06689-1 | | 977.491 | |
| 7 | 郵局劃撥 | 22575255 | | 98.929 | |
| 中銀.農會.郵局.臺企.活期存款 合計 | | | | 33,609.722 | |
| 帳冊存款 總合計 | | | | | |
| 台中銀行二林分行.竹塘鄉農會 定存金額合計 | | | | 85,000.000 | |
| 中銀.農會.郵局.臺企.活期存款 合計 | | | | 33,609.722 | |
| 定存金額+活期存款 總合計 | | | | 118,609.722 | |
| 台中銀行二林分行外匯存款 | | | | USD 15.35 | |
| 金牌: 共198面(截至112.12.31止)+菩薩1面+媽祖1面合計共200面 | | | | | |

主任委員:



監察:

蔡瑞仁

監察:

李伯隆

監察:

莊明揚


補章

1. 監察委員會稽查112年會計帳冊存款表

慈航宮 財產異動清冊

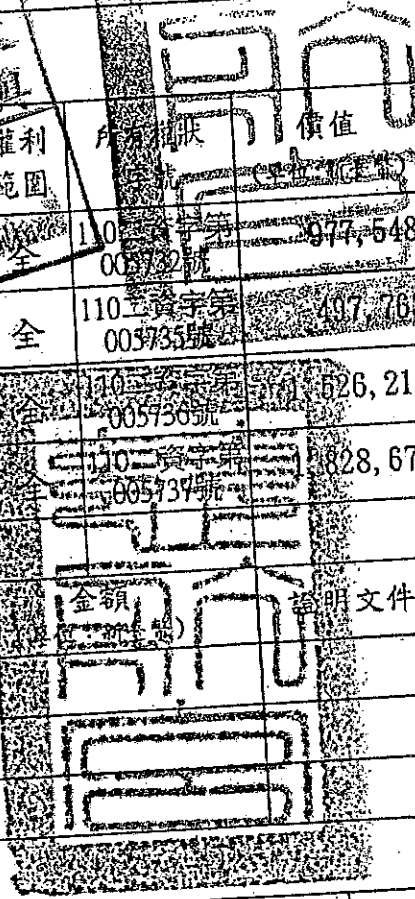
造報日期：113 年

負責人：詹光信



一、寺廟所有財產 (已登記為寺廟所有)

| 不動產 | 編號 | 種類 (土地或建築物) | 坐落地號 (或建築物建號) | 面積 (平方公尺) | 權利 範圍 | 所有權狀 字號 | 價值 | 備註 |
|-----|----|-------------------|------------------|--------------|----------------|----------------|--------------------|--------------|
| | 01 | 土地 | 竹崙段477 | 572/1510.87 | 全 | 110二資字第005732號 | 977,548 | (113年信徒大會追認) |
| 02 | 土地 | 竹崙段490 | 237.03 | 全 | 110二資字第005735號 | 497,769 | 增加 (113年信徒大會追認) | |
| 03 | 土地 | 竹崙段490-1 | 1036.13 | 全 | 110二資字第005736號 | 526,219 | 增加 (113年信徒大會追認) | |
| 04 | 土地 | 竹崙段491 | 1117.09 | 全 | 110二資字第005737號 | 828,676 | 增加 (113年信徒大會追認) | |
| 動產 | 編號 | 財產類別 (基金、定期存款) | | 數量 | 金額 | 證明文件 | 變動原因 (增加或減少) | |
| | | | | | | | | |



二、寺廟使用財產 (不計入財產總額)

| 編號 | 種類 (土地或建築物) | 坐落地號 (或建築物建號) | 面積 (平方公尺) | 權利範圍 | 價值 (單位：新臺幣) | 所有權狀 字號 | 登記 名義人 | 變動 原因 (增加或減少) | 備註 |
|----|----------------|------------------|--------------|------|----------------|----------------|-----------|---------------------|----|
| 1 | 土地 | 竹崙段0485 | 904.80 | 全 | 1,085,760 | 111二資字第000673號 | 詹光信 | 增加 (113年信徒大會追認) | |
| 2 | 土地 | 竹崙段0488 | 572.47 | 全 | 686,964 | 111二資字第000674號 | 詹光信 | 增加 (113年信徒大會追認) | |
| 3 | 土地 | 竹崙段0489 | 490.15 | 全 | 588,180 | 111二資字第000675號 | 詹光信 | 增加 (113年信徒大會追認) | |
| 4 | 土地 | 竹崙段0492 | 292.62 | 全 | 351,144 | 111二資字第000676號 | 詹光信 | 增加 (113年信徒大會追認) | |
| | | | | | | | | | |
| | | | | | | | | | |
| | | | | | | | | | |
| | | | | | | | | | |

財產清冊

慈航宮 寺廟財產清冊

依112信使大會調查造報

造報日期：113年1

負責人：詹光信 簽

一、寺廟所有財產

| 不動產 | 編號 | 種類 (土地或建築物) | 坐落地號 (或建築物建築) | 面積 (平方公尺) | 權利 範圍 | 價值 (單位：新臺幣) | 所有權狀字號 | 備註 |
|-----|----|------------------|------------------|---------------------|-----------|----------------|----------------|--------|
| | 1 | 土地 | 竹崙段 487 | 480.66 | 全 | 559,858 | 110二資字第005729號 | 本廟座落基地 |
| 2 | 土地 | 竹崙段 487-1 | 14 | 全 | 208,682 | 110二資字第005730號 | | |
| 3 | 土地 | 竹崙段 479 | 46 | 全 | 225,666 | 110二資字第005728號 | 本廟座落基地 | |
| 4 | 土地 | 竹崙段 478 | 8 | 全 | 473,013 | 110二資字第005727號 | 本廟座落基地 | |
| 5 | 土地 | 竹塘段 2189 | 0 | 全 | 674,700 | 110二資字第005717號 | (竹塘段236建號) | |
| 6 | 土地 | 竹塘段 2189-5 | 0 | 全 | 1,560,900 | 110二資字第005718號 | | |
| 7 | 土地 | 竹塘段 2189-1 | 0 | 全 | 40,400 | 110二資字第005719號 | | |
| 8 | 土地 | 竹塘段 2190 | 315.00 | 全 | 409,500 | 110二資字第005720號 | | |
| 9 | 土地 | 竹塘段 2190-1 | 188.00 | 全 | 544,400 | 110二資字第005721號 | | |
| 10 | 土地 | 竹塘段 2190-2 | 25.00 | 全 | 32,500 | 110二資字第005722號 | | |
| 11 | 土地 | 竹塘段 2191 | 2356.00 | 全 | 1,002,800 | 110二資字第005723號 | | |
| 12 | 土地 | 竹塘段 2192 | 2201.00 | 全 | 2,078,300 | 110二資字第005725號 | | |
| 13 | 土地 | 竹塘段 2195 | 1049.00 | 全 | 1,363,700 | 110二資字第005731號 | | |
| 14 | 土地 | 竹崙段 485 | 552.00 | 全 | 718,146 | 110二資字第005732號 | | |
| 15 | 土地 | 竹崙段 485-1 | 457.00 | 全 | 594,708 | 110二資字第005734號 | | |
| 16 | 土地 | 竹崙段 0480 | 0 | 全 | 209,924 | 110二資字第010370號 | | |
| 17 | 土地 | 竹崙段 0477 | 1510.87 | 1510.87分 之572.00 | 977,548 | 110二資字第005732號 | | |
| 18 | 土地 | 竹崙段 0490 | 237.00 | 全 | 497,763 | 110二資字第005735號 | | |
| 19 | 土地 | 竹崙段 0490 | 0 | 全 | 1,526,219 | 110二資字第005735號 | | |
| 20 | 土地 | 竹崙段 0491 | 1117.09 | 全 | 1,828,676 | 110二資字第005737號 | | |
| 不動產 | 編號 | 財產類別 (基金、定期存款) | 數量 | 金額 (單位：新臺幣) | 證明文件 | 備註 | | |
| 1 | 1 | 台中商業銀行(定期存款) | 17 | 75,000,000 | 監察委員會 | | | |
| 2 | 2 | 台中商業銀行(活期存款) | 2 | 14,569,359 | 監察委員會 | | | |
| 3 | 3 | 竹塘鄉農會(定期存款) | 2 | 10,000,000 | | | | |
| 4 | 4 | 竹塘鄉農會(活存*1、支存*1) | 2 | 14,034,398 | | | | |
| 5 | 5 | 竹塘郵局 | 1 | 3,929,545 | | | | |
| 6 | 6 | 臺灣企銀 | 1 | 977,491 | 同上 | | | |
| 7 | 7 | 郵局劃撥22575255 | 1 | 98,929 | 同上 | | | |
| 8 | 8 | 台中銀行外匯存款 | 1 | USD\$15,35 | 同上 | | | |


財產總額：118,609,722元 (不含美金15.35元) ※金牌200面(總重量不詳)

二、寺廟使用財產 (不計入財產總額)

| 編號 | 種類 (土地或建築物) | 坐落地號 (或建築物建築) | 面積 (平方公尺) | 權利 範圍 | 價值 (單位：新臺幣) | 所有權狀字號 | 登記名義人 | 取得使用 權利原因 | 備註 |
|----|----------------|------------------|--------------|----------|----------------|----------------|-------|--------------|--|
| 1 | 土地 | 竹崙段0485 | 904.80 | 全 | 1,085,760 | 111二資字第000673號 | 詹光信 | (113年信使大會) | 依國民會111年06月08日內政部公告「宗教團體以自然人名義登記不動產處理暫行條例」相關規定，呈報主管機關「辦理宗教團體以自然人名義登記不動產辦法」中。 |
| 2 | 土地 | 竹崙段0488 | 572.47 | 全 | 686,964 | 111二資字第000674號 | 詹光信 | (113年信使大會) | |
| 3 | 土地 | 竹崙段0489 | 490.15 | 全 | 588,180 | 111二資字第000675號 | 詹光信 | (113年信使大會) | |
| 4 | 土地 | 竹崙段0492 | 292.62 | 全 | 351,144 | 111二資字第000676號 | 詹光信 | (113年信使大會) | |
| 5 | 建物 | N25020770000 | 5397.10 | 全 | 15,465,000 | | | | 本廟建築物 |

備註：一、「不動產」指登記為寺廟所有之不動產；「使用財產」指非以寺廟名義登記惟由寺廟本廟使用之不動產。
二、本廟坐落基地或本廟建築物，請於寺廟所有不動產或寺廟使用財產備註欄位分別註明：「本廟坐落基地」、「本廟建築物」。

附件說明: 1. 監察委員會




存款表

2. 寺廟財產-竹崙段0477、0490
土地登記謄本(1正本3影本)

0490-1、0491地號，

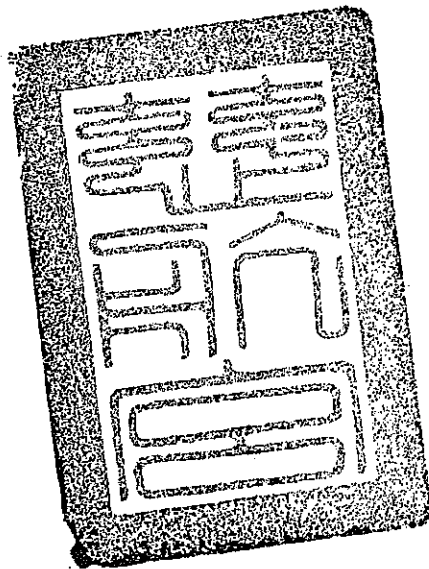
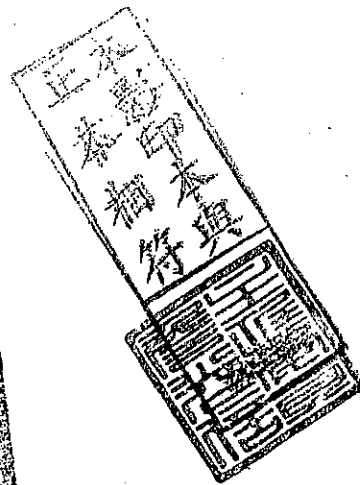
3. 寺廟使用財產
0489、0491地號，



(項)竹崙段0485、0488、
土地登記謄本(1正本3影本)

※竹崙段0485、0488、0489、0492
農牧用地，
若未登記不
團體以自然

該四筆土地均屬特定農業區
政部公告「宗教團體以自然人
定，呈報主管機關「辦理宗教
申請中」。



2. 寺廟財產

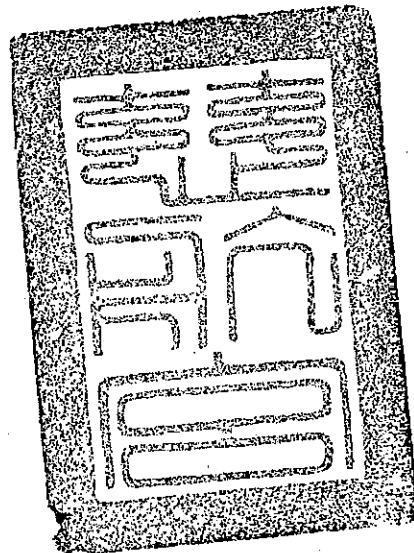
竹崙段0477、0490、0490-1、0491地號，土地登記謄本(1正本3影本)

附件說明:1. 監察委員會稽查112年會計帳冊存款表

2. 寺廟財產-竹崙段0487、0490、0490-1、0491地號，土地登記謄本

3. 寺廟使用財產(不計入財產總額)竹崙段0485、0488、0489、0492地號，土地登記謄本(1正本3影本)

※竹崙段0485、0488、0489、0492地號，該四筆土地因屬特定農業區農牧用地，依照民國111年06月08日內政部公告「宗教團體以自然人名義登記不動產處理暫行條例」相關規定，呈報主管機關「辦理宗教團體以自然人名義登記不動產歸屬審認申請中」。



3. 寺廟使用財產(不計入財產總額)
竹崙段0485、0488、0489、0492地號，土地登記謄本(1正本3影本)

土地登記第一類謄本（所有權個人全部）

竹塘鄉竹崙段 0485-0000地號

頁次：1

列印時間：民國113年01月26日15時48分

二林地政事務所 主任 劉志宏
二林電謄字第007141號
資料管轄機關：彰化縣二林地政事務所

本案係依照分層負責規定授權承辦人員核發
列印人員：竹塘工作站

謄本核發機關：彰化縣二林地政事務所

土地標示部

登記原因：地籍圖重測

登記日期：民國094年11月03日
面積：*****904.80平方公尺

使用地類別：農牧用地

使用分區：特定農業區

民國113年01月 公告土地現值：****1,200元/平方公尺

地上建物建號：(空白)

其他登記事項：重測前：竹塘段2063-0001地號

土地所有權部

登記原因：買賣

(0001) 登記次序：0007

登記日期：民國111年01月20日

原因發生日期：民國111年01月07日

所有權人：詹光信

統一編號：

住址：彰化縣竹塘鄉溪墘村

權利範圍：全部 *****1分之1*****

權狀字號：111二資字第000673號

當期申報地價：113年01月*****272.0元/平方公尺

前次移轉現值或原規定地價：
089年01月 *****1,700.0元/平方公尺

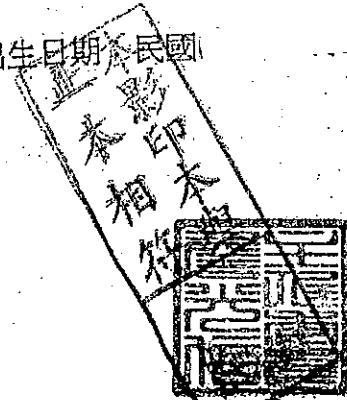
歷次取得權利範圍：*****2分之1*****

103年09月 *****1,200.0元/平方公尺

歷次取得權利範圍：*****2分之1*****

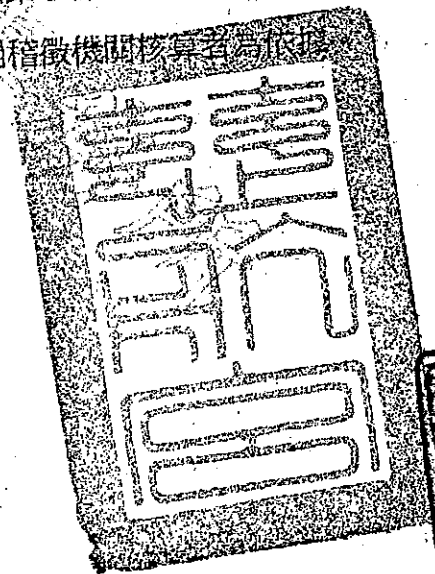
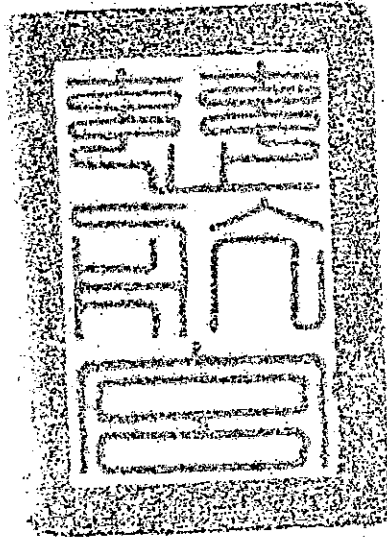
其他登記事項：(空白)

出生日期：民國



本謄本僅係 所有權個人全部 節本，詳細權利狀態請參閱全部謄本
(本謄本列印完畢)

- ※注意：一、本謄本之處理及利用，申請人應注意依個人資料保護法第5條、第19條、第20條及第29條規定辦理。
- 二、前次移轉現值資料，於課徵土地增值稅時，仍應以稅捐稽徵機關核算者為依據。



土地登記第二類謄本 (地號全部)

竹塘鄉竹崙段 0477-0000地號

列印時間：民國113年01月26日15時48分

頁次：1

二林地政事務所 主任 劉志宏

本案係依照分層負責規定授權承辦人員核發

二林電謄字第007141號

列印人員：竹塘工作站

資料管轄機關：彰化縣二林地政事務所

謄本核發機關：彰化縣二林地政事務所

土地標示部

登記日期：民國094年11月03日
面積：****1,510.87平方公尺

登記原因：地籍圖重測

使用分區：(空白)

使用地類別：(空白)

民國113年01月 公告土地現值：****1,709元/平方公尺

地上建物建號：(空白)

其他登記事項：一般登記事項農業用地

重測前：竹塘段2087-0002地號

土地所有權部

(0001) 登記次序：0002

登記日期：民國105年07月19日

登記原因：買賣

原因發生日期：民國105年06月21日

所有權人：慈航

統一編號：

住址：彰化縣竹塘鄉竹塘村

管理：詹**

統一編號：N122*****7

住址：彰化縣竹塘鄉溪墘村11鄰

權利範圍：****151087分之57200****

權狀字號：110二資字第005732號

當期申報地價：113年01月*****317.0元/平方公尺

前次移轉現值或原規定地價：

105年06月 ****1,556.0元/平方公尺

歷次取得權利範圍：****151087分之57200****

其他登記事項：(空白)

(0002) 登記次序：0003

登記日期：民國107年09月28日

原因發生日期：民國107年09月10日

所有權人：詹**

統一編號：

住址：台北市中山區永安里17鄰

權利範圍：****151087分之93887****

權狀字號：107二資字第011077號

當期申報地價：113年01月*****317.0元/平方公尺

前次移轉現值或原規定地價：

066年10月 *****61.0元/平方公尺

歷次取得權利範圍：****151087分之93887****

其他登記事項：(空白)

※注意：一、本謄本之處理及利用，申請人應注意依個人資訊保護法第5條、第19條、第20條及第29條規定辦理。
二、前次移轉現值資料，於課徵土地增值稅時，仍應以稅捐稽徵機關核發者為依據。

土地登記第二類謄本 (地號全部)

竹塘鄉竹崙段 0490-0000地號

頁次：1

列印時間：民國113年01月26日15時48分

二林地政事務所 主任 劉志宏

本案係依照分層負責規定授權承辦人員核發
列印人員：竹塘工作站

二林電謄字第007141號

資料管轄機關：彰化縣二林地政事務所 謄本核發機關：彰化縣二林地政事務所

土地標示部

登記日期：民國095年01月02日
面積：*****237.03平方公尺

登記原因：逕為分割

使用分區：(空白)

使用地類別：(空白)

民國113年01月 公告土地現值：****2,100元/平方公尺

地上建物建號：(空白)

其他登記事項：重測前：竹塘段2065-0000地號

因分割增加：490-1

土地所有權部

(0001) 登記次序 0002

登記原因

登記日期：民國105年08月19日

原因發生日期：民國105年06月14日



所有權人：蔡航宜

統一編號：

住址：彰化縣竹塘鄉竹塘村

管理處：蔡**

統一編號：

住址：彰化縣竹塘鄉溪墘村

權利範圍：全部 *****1分之1*****

權狀字號：110二資字第005735號

當期申報地價：113年01月 *****336.0元/平方公尺

前次移轉現值或原規定地價：

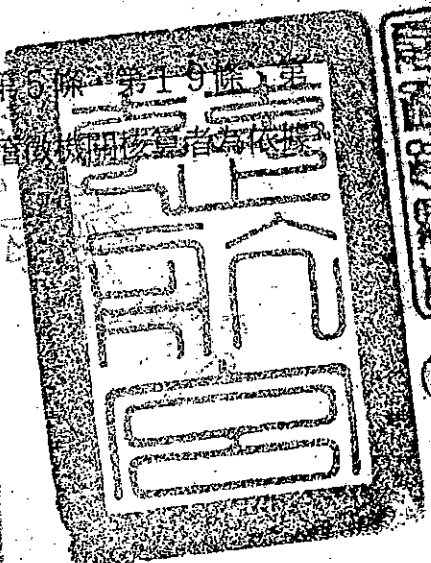

105年06月 *****1,800.0元/平方公尺

歷次取得權利範圍：全部 *****1分之1*****

其他登記事項：(空白)

(本謄本列印完畢)

※注意：一、本謄本之處理及利用，申請人應注意依個人資料保護法第5條、第19條、第20條及第29條規定辦理。
二、前次移轉現值資料，於課徵土地增值稅時，仍應以稅捐稽徵機關移算者為依據。



土地登記第二類謄本 (地號全部)

竹塘鄉竹崙段 0490-0001地號

列印時間：民國113年01月26日15時48分

頁次：1

二林地政事務所 主任 劉志宏
二林電謄字第007141號

本案係依照分層負責規定授權承辦人員核發
列印人員：竹塘工作站
資料管轄機關：彰化縣二林地政事務所 謄本核發機關：彰化縣二林地政事務所

土地標示部

登記日期：民國095年01月02日
面積：****1,036.13平方公尺
使用分區：(空白)

登記原因：逕為分割

民國113年01月 公告土地現值：****1,473元/平方公尺
使用地類別：(空白)
地上建物建號：(空白)

其他登記事項：分割自：490地號


土地所有權部

(0001) 登記次序：0002

登記日期：民國105年08月19日
原因發生日期：民國105年06月14日


登記原因：買賣

所有權人：慈航堂
統一編號：-6
住址：彰化縣竹塘鄉竹崙村
管理地址：彰化縣竹塘鄉溪墘村
統一編號：
住址：



權利範圍：全部 *****1分之1*****
權狀字號：110二資字第005736號
當期申報地價：113年01月****305.0元/平方公尺
前次移轉現值或原規定地價：
105年06月 ****1,408.0元/平方公尺
歷次取得權利範圍：全部*****1分之1*****
其他登記事項：(空白)

※注意：一、本謄本之處理及利用，申請人應注意依個人資料保護法第5條、第19條、第20條及第29條規定辦理。
二、前次移轉現值資料，於課徵土地增值稅時，仍應以稅捐稽徵機關核實者為依據。



土地登記第二類謄本 (地號全部)

竹塘鄉竹崙段 0491-0000地號

頁次：1

列印時間：民國113年01月26日15時48分

二林地政事務所 主任 劉志宏

本案係依照分層負責規定授權承辦人員核發
列印人員：竹塘工作站

二林電謄字第007141號

資料管轄機關：彰化縣二林地政事務所

謄本核發機關：彰化縣二林地政事務所

土地標示部

登記原因：地籍圖重測

登記日期：民國094年11月03日

面積：****1,117.09平方公尺

使用地類別：(空白)

使用分區：(空白)

民國113年01月 公告土地現值：****1,637元/平方公尺

地上建物建號：(空白)

其他登記事項：重測前：竹塘段2066-0000地號

土地所有權部

登記原因：買賣

(0001) 登記次序：0002

登記日期：民國105年08月19日

原因發生日期：民國105年06月14日

所有權人：慈航宮

統一編號：

住址：彰化縣竹塘鄉竹塘村

管理 者：詹**

統一編號：

住址：彰化縣竹塘鄉

權利範圍：全部 *****1分之1****

權狀字號：110二資字第005737號

當期申報地價：113年01月 *****313.0元/平方公尺


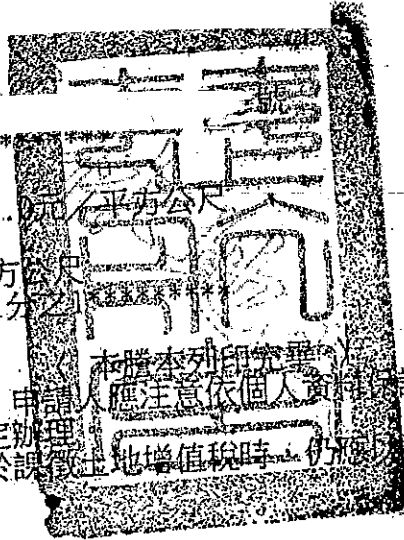
前次移轉現值或原規定地價：

105年06月 *****1,511.0元/平方公尺

歷次取得權利範圍：全部 *****1分之1****

其他登記事項：(空白)

※注意：一、本謄本之處理及利用，申請人應注意依個人資料保護法第5條、第19條、第20條及第29條規定辦理。
二、前次移轉現值資料，於課徵土地增值稅時，仍應以稅捐稽徵機關核算者為依據。



土地登記第一類謄本 (所有權個人全部)
竹塘鄉竹崙段 0488-0000地號

列印時間：民國113年01月26日15時48分

頁次：1

二林地政事務所 主任 劉志宏
二林電謄字第007141號

本案係依照分層負責規定授權承辦人員核發

資料管轄機關：彰化縣二林地政事務所

列印人員：竹塘工作站

謄本核發機關：彰化縣二林地政事務所

土地標示部

登記日期：民國094年11月03日
面積：*****572.47平方公尺

登記原因：地籍圖重測

使用分區：特定農業區

使用地類別：農牧用地

民國113年01月

公告土地現值：****1,200元/平方公尺

地上建物建號：(空白)

其他登記事項：重測前：竹塘段2064-0001地號

土地所有權部

(0001) 登記次序：0002

登記日期：民國111年01月20日

原因發生日期：民國111年01月07日

所有權人：詹光信

統一編號：

住址：彰化縣竹塘鄉溪墘村11鄰

權利範圍：全部 *****1分之1*****

權狀字號：111二資字第000674號

當期申報地價：113年01月*****272,000元/平方公尺



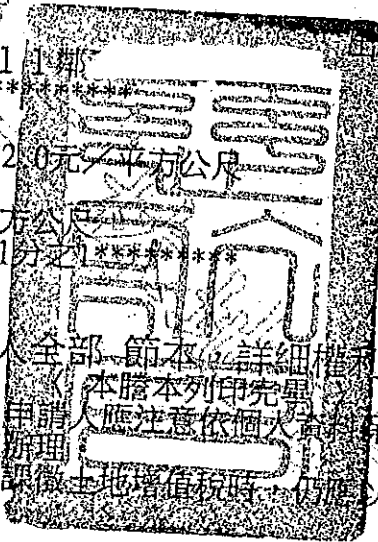
前次移轉現值或原規定地價：089年01月 ****1,700.0元/平方公尺

歷次取得權利範圍：全部 *****1分之1*****

其他登記事項：(空白)


登記原因：買賣

生效日期：民國



本謄本僅係 所有權個人全部 節本 詳細權利狀態請參閱全部謄本

- ※注意：一、本謄本之處理及利用，申請人應注意依個人資料保護法第5條、第19條、第20條及第29條規定辦理
- 二、前次移轉現值資料，於課徵土地增值稅時，仍應以稅捐稽徵機關核算者為依據。



土地登記第一類謄本 (所有權個人全部)

竹塘鄉竹崙段 0489-0000地號

頁次：1

列印時間：民國113年01月26日15時48分

二林地政事務所 主任 劉志宏

本案係依照分層負責規定授權承辦人員核發
列印人員：竹塘工作站

二林電謄字第007141號
資料管轄機關：彰化縣二林地政事務所

謄本核發機關：彰化縣二林地政事務所

土地標示部

登記日期：民國094年11月03日
面積：*****490.15平方公尺
使用分區：特定農業區
民國113年01月 公告土地現值：****1,200元/平方公尺
地上建物建號：(空白)
其他登記事項：重測前：竹塘段2065-0002地號

登記原因：地籍圖重測

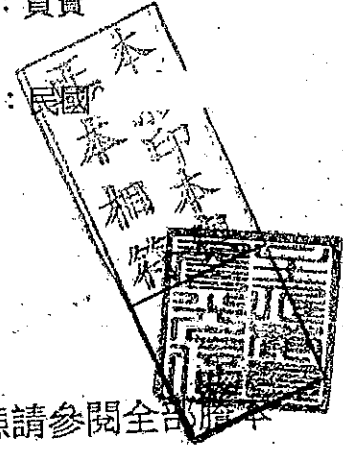
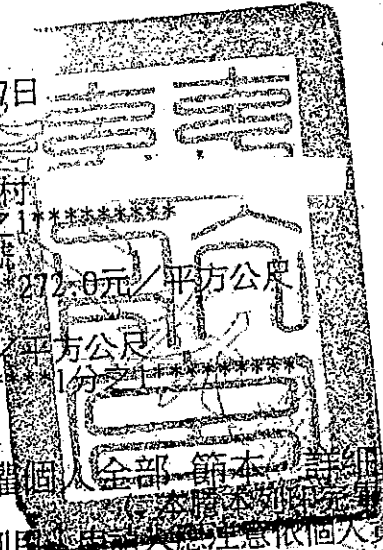
使用地類別：農牧用地

土地所有權部

(0001) 登記次序：0003
登記日期：民國111年01月20日
原因發生日期：民國111年01月07日
所有權人：詹光信
統一編號：
住址：彰化縣竹塘鄉溪墘村
權利範圍：全部 *****1分之1*****
權狀字號：111二資字第000675號
當期申報地價：113年01月*****272.0元/平方公尺
前次移轉現值或原規定地價：
089年01月 *****1,700.0元/平方公尺
歷次取得權利範圍：全部 *****1分之1*****
其他登記事項：(空白)


登記原因：買賣

出生日期：民國



本謄本僅係 所有權個人全部 節本，詳細權利狀態請參閱全部謄本

※注意：一、本謄本之處理及利用，申請人應注意依個人資料保護法第5條、第19條、第20條及第29條規定辦理。
二、前次移轉現值資料，於課徵土地增值稅時，仍應以稅捐稽徵機關核算者為依據。



土地登記第二類謄本(所有權個人全部)
竹塘鄉竹崙段0488-0000地號

頁次:000001

列印時間:民國113年01月22日14時24分

二林地政事務所 主任:劉志宏

本案係依照分層負責規定授權承辦人員核發

二地謄字第000658號

列印人員:陳宥町

資料管轄機關:彰化縣二林地政事務所

謄本核發機關:彰化縣二林地政事務所

土地標示部

登記日期:民國094年11月03日

登記原因:地籍圖重測

面積:****572.47平方公尺

使用地類別:農牧用地

使用分區:特定農業區

民國113年01月 公告土地現值:****1,200元/平方公尺

地上建物建號:(空白)

其他登記事項:重測前:竹塘段2064-0001地號

土地所有權部

(0001)登記次序:0002

登記日期:民國111年01月20日

登記原因:買賣

原因發生日期:民國111年01月07日

所有權人:詹**

統一編號

住址:彰化縣竹塘鄉溪墘村11鄰

權利範圍:全部*****1分之1*****

權狀字號:111二資字第000674號

當期申報地價:113年01月 *****272.0元/平方公尺

前次移轉現值或原規定地價

089年01月 ****1,700.0元/平方公尺

歷次取得權利範圍:全部*****1分之1*****

其他登記事項:(空白)

本謄本僅係所有權個人全部節本,詳細權利狀態請參閱全部謄本

(本謄本列印完畢)

※注意:一、本謄本之處理及利用,申請人應注意依個人資料保護法第5條、第19條、第20條及第29條規定辦理。

二、前次移轉現值資料,於課徵土地增值稅時,仍應以稅捐稽徵機關核算者為依據。



彰化縣地籍異動索引

頁次:000001

二地謄字第009950號
資料管轄機關:彰化縣二林地政事務所
資料核發機關:彰化縣二林地政事務所

列印人員:洪秀宜
列印時間:民國112年12月07日10時46分
申請資料項:地建號

地段: 竹崙段 地/建號: 0488-0000
部別: 土地標示部 登記次序: (空白) 異動別: 新增
登記日期: 094年11月03日 序號: 0019
登記原因: 地籍圖重測 收件字號: 094年 二地資字 第090040號
異動日期: 094年11月03日 權利人: (空白)

地段: 竹崙段 地/建號: 0488-0000
部別: 土地所有權部 登記次序: 0001 異動別: 新增
登記日期: 094年11月03日 序號: 0019
登記原因: 地籍圖重測 收件字號: 094年 二地資字 第090040號
異動日期: 094年11月03日 權利人: 詹**

地段: 竹崙段 地/建號: 0488-0000
部別: 土地所有權部 登記次序: 0001 異動別: 刪除
登記日期: 111年01月20日 序號: 0006
登記原因: 買賣 收件字號: 111年 二地資字 第003890號
異動日期: 111年01月20日 權利人: 詹**

地段: 竹崙段 地/建號: 0488-0000
部別: 土地所有權部 登記次序: 0002 異動別: 新增
登記日期: 111年01月20日 序號: 0006
登記原因: 買賣 收件字號: 111年 二地資字 第003890號
異動日期: 111年01月20日 權利人: 詹光信

<<列印完畢>>

<<詳細權利狀態請查閱資料管轄機關之地籍資料>>

※注意: 本謄本之處理及利用, 申請人應注意依個人資料保護法第5條、第19條、第20條及第29條規定辦理。

土地登記第一類謄本 (所有權個人全部)

竹塘鄉竹崙段 0492-0000地號

列印時間：民國113年01月26日15時48分

頁次：1

二林地政事務所 主任 劉志宏

本案係依照分層負責規定授權承辦人員核發

二林電謄字第007141號

列印人員：竹塘工作站

資料管轄機關：彰化縣二林地政事務所

謄本核發機關：彰化縣二林地政事務所

土地標示部

登記日期：民國094年11月03日
面積：*****292.62平方公尺

登記原因：地籍圖重測

使用分區：特定農業區

使用地類別：農牧用地

民國113年01月公告土地現值：****1,200元/平方公尺

地上建物建號：(空白)

其他登記事項：重測前：竹塘段2066-0002地號

土地所有權部

(0001) 登記次序：0003

登記日期：民國111年01月20日

原因發生日期：民國111年01月07日

所有權人：詹光信

統一編號：N100

住址：彰化縣竹塘鄉溪墘村111鄰

權利範圍：全部 *****1分之1*****

權狀字號：111二資字第000676號

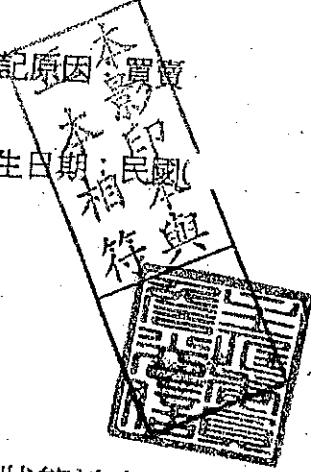
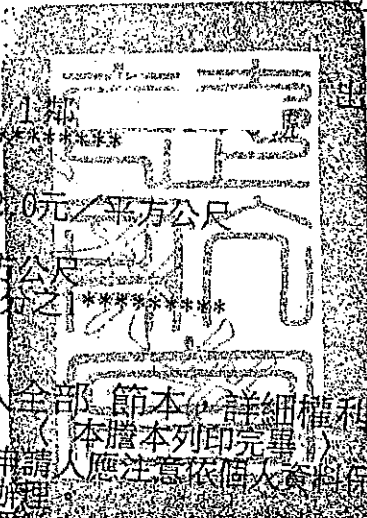
當期申報地價：113年01月*****272.0元/平方公尺

前次移轉現值或原規定地價：

089年01月 *****1,700.0元/平方公尺


歷次取得權利範圍：全部 *****1分之1*****

其他登記事項：(空白)



本謄本僅係所有權個人全部節本，詳細權利狀態請參閱全部謄本

※注意：一、本謄本之處理及利用，申請人應注意依個人資料保護法第5條、第19條、第20條及第29條規定辦理。
二、前次移轉現值資料，於課徵土地增值稅時，仍應以稅捐稽徵機關核算者為依據。



正本

發文方式：紙本遞送

檔號：

保存年限：

彰化縣竹塘鄉公所 函

地址：525001彰化縣竹塘鄉竹塘村竹林路1段305號

承辦人：民政課 王月玲

電話：04-8972001分機122

電子信箱：ntws40@chutang.chcg.gov.tw

525

受文者：慈航宮

發文日期：中華民國113年4月1日

發文字號：竹鄉民字第1130003518號

速別：普通件

密等及解密條件或保密期限：

附件：


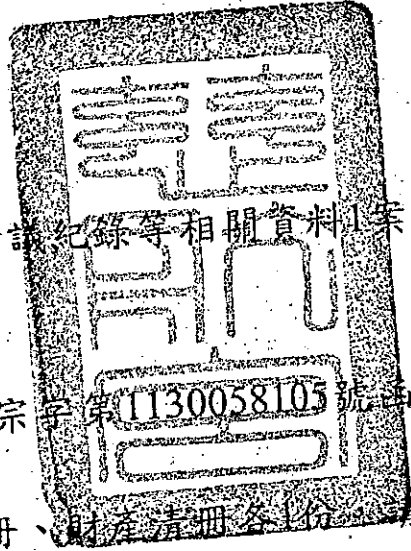
主旨：貴宮所送113年度第1次信徒大會會議紀錄等相關資料1案，業經彰化縣政府備查，請查照。

說明：

- 一、依彰化縣政府113年3月27日府民宗字第1130058105號函辦理。
- 二、隨函檢送加蓋縣府印信之信徒名冊、財產清冊各1份，請貴宮保存並列入移交。
- 三、112年度收支決算報告及113年收支預算表，請張貼於門首顯眼處徵信。

正本：慈航宮

副本：本所民政課



鄉長蔡碩任


財產清冊

慈航宮 寺廟財產清冊

依112信徒大會調查造報

造報日期：113年1

負責人：詹光信 簽



一、寺廟所有財產

| 編號 | 種類 (土地或建築物) | 坐落地號 (或建築物建號) | 面積 (平方公尺) | 權利 範圍 | 價 值 (單位：新臺幣) | 所有權狀字號 | 備 註 |
|----|----------------|------------------|--------------|---------------------|-----------------|----------------|-------------|
| 1 | 土地 | 竹崙段 487 | 107.46 | 全 | 559,858 | 110二資字第005729號 | 本廟坐落基地 |
| 2 | 土地 | 竹崙段 487-1 | 68.33 | 全 | 225,666 | 110二資字第005728號 | 本廟坐落基地 |
| 3 | 土地 | 竹崙段 479 | 107.46 | 全 | 208,682 | 110二資字第005730號 | |
| 4 | 土地 | 竹崙段 478 | 68.33 | 全 | 225,666 | 110二資字第005728號 | 本廟坐落基地 |
| 5 | 土地 | 竹塘段 2189 | 518.00 | 全 | 443,913 | 110二資字第005727號 | 本廟坐落基地 |
| 6 | 土地 | 竹塘段 2189-5 | 1198.00 | 全 | 674,200 | 110二資字第005717號 | (竹塘段936建號) |
| 7 | 土地 | 竹塘段 2189-6 | 38.00 | 全 | 1,550,900 | 110二資字第005718號 | |
| 8 | 土地 | 竹塘段 2190 | 315.00 | 全 | 49,400 | 110二資字第005719號 | |
| 9 | 土地 | 竹塘段 2190-1 | 1188.00 | 全 | 409,500 | 110二資字第005720號 | |
| 10 | 土地 | 竹塘段 2190-2 | 25.00 | 全 | 1,544,400 | 110二資字第005721號 | |
| 11 | 土地 | 竹塘段 2191 | 2356.00 | 全 | 32,500 | 110二資字第005722號 | |
| 12 | 土地 | 竹塘段 2192 | 2291.00 | 全 | 2,002,800 | 110二資字第005723號 | |
| 13 | 土地 | 竹塘段 2195 | 1049.00 | 全 | 2,978,300 | 110二資字第005725號 | |
| 14 | 土地 | 竹崙段 486 | 552.42 | 全 | 1,363,700 | 110二資字第005731號 | |
| 15 | 土地 | 竹崙段 486-1 | 457.51 | 全 | 218,146 | 110二資字第005733號 | |
| 16 | 土地 | 竹崙段 0480 | 161.48 | 全 | 524,108 | 110二資字第005734號 | |
| 17 | 土地 | 竹崙段 0477 | 1510.87 | 1510.87分 之572.00 | 209,924 | 111二資字第010370號 | (112信徒大會造報) |
| 18 | 土地 | 竹崙段 0490 | 237.03 | 全 | 977,548 | 110二資字第005732號 | (112信徒大會造報) |
| 19 | 土地 | 竹崙段 0490-1 | 1026.18 | 全 | 497,763 | 110二資字第005735號 | (112信徒大會造報) |
| 20 | 土地 | 竹崙段 0491 | 1170.00 | 全 | 1,170,000 | 110二資字第005736號 | (112信徒大會造報) |
| 21 | 土地 | 竹崙段 0491 | 1170.00 | 全 | 1,170,000 | 110二資字第005737號 | (112信徒大會造報) |

不動產

二、寺廟使用財產 (不計入財產總額)

| 編號 | 財產類別 (基金、定期存款) | 金額 (單位：新臺幣) | 備 註 |
|----|------------------|-------------|-------|
| 1 | 台中商業銀行(定期存款) | 75,000,000 | 明 文 件 |
| 2 | 台中商業銀行(活期存款) | 14,569,959 | 同 |
| 3 | 竹塘鄉農會(定期存款) | 10,000,000 | 同 |
| 4 | 竹塘鄉農會(活存*1、支存*1) | 14,034,398 | 同 |
| 5 | 竹塘郵局 | 3,929,545 | 同 |
| 6 | 臺灣企銀 | 977,491 | 同上 |
| 7 | 郵局劃撥22575255 | 98,920 | 同上 |
| 8 | 台中銀行外匯存款 | USD\$15,285 | 同上 |

財產總額：118,609,722元

二、寺廟使用財產 (不計入財產總額)

| 編號 | 種類 (土地或建築物) | 坐落地號 (或建築物建號) | 面積 (平方公尺) | 權利 範圍 | 價 值 (單位：新臺幣) | 所有權狀字號 | 登記名義人 | 取得使用 權利原因 | 備 註 |
|----|----------------|------------------|--------------|----------|-----------------|----------------|-------|--------------|-------|
| 1 | 土地 | 竹崙段0485 | 904.80 | 全 | 1,085,760 | 111二資字第000673號 | 詹光信 | (112信徒大會造報) | |
| 2 | 土地 | 竹崙段0488 | 572.47 | 全 | 686,964 | 111二資字第000674號 | 詹光信 | (112信徒大會造報) | |
| 3 | 土地 | 竹崙段0489 | 490.15 | 全 | 588,180 | 111二資字第000675號 | 詹光信 | (112信徒大會造報) | |
| 4 | 土地 | 竹崙段0492 | 292.62 | 全 | 351,144 | 111二資字第000676號 | 詹光信 | (112信徒大會造報) | |
| 5 | 建物 | N25020770000 | 5397.10 | 全 | 15,465,000 | | | | 本廟建築物 |

備註：一、「不動產」指登記為寺廟所有之不動產；「使用財產」指非以寺廟名義登記推由寺廟本廟使用之不動產。
二、本廟坐落基地或本廟建築物，請於寺廟所有不動產或寺廟使用財產備註欄位分別註明：「本廟坐落基地」或「本廟建築物」。

彰化縣地籍異動索引

頁次:000001

二地謄字第010003號
資料管轄機關:彰化縣二林地政事務所
資料核發機關:彰化縣二林地政事務所

列印人員:洪秀宜
列印時間:民國112年12月08日10時16分
申請資料項:地建號

地段: 竹塘段
部別: 土地標示部
登記日期: 074年04月20日
登記原因: 分割
異動日期: 088年06月14日
地/建號: 2064-0001
登記次序: (空白)
序號: 0000
收件字號: XXX年 字 第XXXXXX號
權利人: (空白)
異動別:

地段: 竹塘段
部別: 土地所有權部
登記日期: 078年02月01日
登記原因: 買賣
異動日期: 088年06月14日
地/建號: 2064-0001
登記次序: 0001
序號: 0000
收件字號: XXX年 字 第XXXXXX號
權利人: 詹**
異動別:

地段: 竹塘段
部別: 土地所有權部
登記日期: 089年11月09日
登記原因: 住址變更
異動日期: 089年11月09日
地/建號: 2064-0001
登記次序: 0001
序號: 0011
收件字號: 089年 二地資字 第124281號
權利人: 詹**
異動別: 相關處理

地段: 竹塘段
部別: 土地標示部
登記日期: 094年11月03日
登記原因: 地籍圖重測
異動日期: 094年11月03日
地/建號: 2064-0001
登記次序: (空白)
序號: 0019
收件字號: 094年 二地資字 第090040號
權利人: (空白)
異動別: 刪除

<<列印完畢>>

<<詳細權利狀態請查閱資料管轄機關之地籍資料>>

※注意: 本謄本之處理及利用, 申請人應注意依個人資料保護法第5條、第19條、第20條及第29條規定辦理。